






STADTGEMEINDE
GÄNSERNDORF
"NEURISSWEG"

BEILAGE "BEZUGSNIVEAU 2"

(ERGÄNZUNG ZU DEN TEXTLICHEN
BEBAUUNGSVORSCHRIFTEN
PUNKT "6. BEZUGSNIVEAU")

GEPLANTES BEZUGSNIVEAU

LEGENDE:

-  **160**
Bestehendes Gelände mit Höhenangabe über Adria gemäß 1m-Höhenschichtlinien (Datenbestand der NO-Landesregierung)
-  **158,01**
Geplantes Bezugsniveau
Höhenpunkte gemäß "Lage-Höhenplan"
1) Ausbau Neurißweg Abschnitt 2 von "Kiener Consult" - GZ: 21/2470
2) "Vermessung DI Brezovsky"
Ingenieurkonsulent für Vermessungswesen, - GZ 3868
-  **158,01**
Geplantes Bezugsniveau mit Geländesprung
-  **157,76**
Höhenpunkte gemäß "Lage-Höhenplan"
1) Ausbau Neurißweg Abschnitt 2 von "Kiener Consult" - GZ: 21/2470
2) "Vermessung DI Brezovsky"
Ingenieurkonsulent für Vermessungswesen, - GZ 3868
-  Bereich des geplanten Bezugsniveaus

DATUM:
WIEN, IM
DEZEMBER 2023

PLANZAHL:
GÄNS - BÄ10 - 12430 - BZ
MASZSTAB: M 1:1000

